





**Муниципальное бюджетное общеобразовательное учреждение
«Малоимышская средняя общеобразовательная школа»**

<p>«Рассмотрено»: на заседании методического совета МБОУ «Малоимышская СОШ» Протокол №6 от 04.06.2022г. председатель МС:  Винтер Н.А.</p>	<p>«Согласовано»: Заместитель директора по учебно- воспитательной работе Ильина С.Н.  04.06.2022г.</p>	<p>«Утверждаю»: Директор МБОУ «Малоимышская СОШ» Помогаев М.А.  Пр.№ 158 от 06.06.2022г.</p> 
--	---	---

**Рабочая программа учебного предмета
«География»
6 класс.**

Составитель: учитель географии
Соколов Е.В.

с. Малый Имыш.
2022г.

ПОЯСНИТЕЛЬНАЯ ЗАПИСКА

Рабочая программа учебного предмета «География», 6 класс, составлена с использованием нормативно-правовой базы:

- Закон «Об образовании в Российской Федерации» (от 29.12.2012 г. № 273 –ФЗ);
- Федеральный государственный образовательный стандарт среднего общего образования, утвержденный приказом Министерства образования и науки Российской Федерации от 17.15.2012 № 413 (в ред. приказов Минобрнауки России от 29.12.2014 N 1645, от 31.12.2015 N 1578, от 29.06.2017 N 613, пр. Минпросвещения России от 24.09.2020 N 519, от 11.12.2020 N 712).);
- Примерная основная образовательная программа среднего общего образования, (одобрена решением федерального учебно-методического объединения по общему образованию, пр. от 28 июня 2016 г. № 2/16 -з);
- Письмо департамента государственной политики в сфере общего образования от 28 октября 2015 г. № 08-1786 «О рабочих программах учебных предметов.»
- Устав МБОУ «Малоимышская СОШ»;
- Основная образовательная программа среднего общего образования МБОУ «Малоимышская СОШ», (утв. пр. от 28.08.2020 г. № 240);
- Положение о рабочей программе муниципального бюджетного общеобразовательного учреждения «Малоимышская средняя общеобразовательная школа»;
- География. Сборник примерных рабочих программ. Предметные линии «Полярная звезда». 5 – 11 классы. В.П. Максаковского. 10 – 11 классы. Базовый уровень: учеб.пособие для общеобразоват. организаций / [А. И. Алексеев и др.]. – 2-е изд., перераб. – М.: Просвещение, 2019.

Разработанная рабочая программа *реализуется* по учебнику А. И. Алексеева, В. В. Николиной, Е. К. Липкиной и др. «География. 5-6 классы»: учебник для общеобразовательных организаций с приложением на электронном носителе (DVD) / (А.И. Алексеев, В. В. Николина, Е.К. Липкина и др.); под ред. А.И. Алексеева; М.: Просвещение, 2015 –192 с. - (Академический школьный учебник) (Полярная звезда), рассчитана на 35 часов в год (1 час в неделю) и направлена на базовый (общеобразовательный) уровень изучения предмета.

Актуальность программы заключается в том, что она направлена на развитие и воспитание всесторонне развитой и коммуникативной личности, на реализацию системно-деятельностного подхода в обучении. Программа нацелена на формирование ключевых компетенций: готовности обучающихся использовать усвоенные знания, умения и способы деятельности в реальной жизни для решения практических задач; привитие общих умений как существенных элементов культуры. География – это классическая учебная дисциплина, активно участвующая в формировании научной картины мира. Практическая значимость школьного курса географии обусловлена тем, что объектом изучения этой науки является природа Земли и окружающий нас мир. География в основной школе формирует у обучающихся систему комплексных социально ориентированных знаний о Земле как планете людей, об основных закономерностях развития природы, о размещении населения и хозяйства, проблемах взаимодействия природы и общества, о географических

подходах к устойчивому развитию территорий.

Выбор данной программы и учебно-методического комплекса обусловлен тем, что методическая система, реализованная в программе и УМК, позволяет использовать педагогические технологии, развивающие систему универсальных учебных действий, сформированных в начальной школе, создаёт механизмы реализации требований ФГОС

Основными целями изучения географии в основной школе являются:

- формирование системы географических знаний как компонента научной картины мира;
- формирование целостного географического образа планеты Земля на разных уровнях (планета в целом, территории материков, России, своего региона);
- понимание особенностей взаимодействия человека и природы на современном этапе его развития с учетом исторических факторов;
- понимание основных природных, социально-экономических, экологических, геополитических процессов и закономерностей, происходящих в географическом пространстве России и мира;
- формирование системы интеллектуальных, практических, универсальных, учебных, оценочных, коммуникативных умений, обеспечивающих безопасное, социально и экологически целесообразное поведение в окружающей среде;
- формирование общечеловеческих ценностей, связанных с пониманием значимости географического пространства для человека, с заботой о сохранении окружающей среды для жизни на Земле;
- формирование опыта жизнедеятельности через усвоенные человеческие научные, общекультурные достижения (карта, космические снимки, наблюдения, путешествия, традиции, использование приборов и техники), способствующие изучению, освоению и сохранению географического пространства;
- формирование опыта ориентирования в географическом пространстве с помощью различных приборов (план, карта, объекты природы), обеспечивающих реализацию собственных потребностей, интересов, проектов;
- формирование опыта творческой деятельности, социально-коммуникативных потребностей на основе создания собственных географических продуктов (схемы, карты, компьютерные программы, презентации);
- понимание закономерностей размещения населения и территориальной организации хозяйства в связи с природными, социально-экономическими и экологическими факторами, зависимости проблем адаптации и здоровья человека от географических условий проживания;
- всестороннее изучение географии России, включая различные виды ее географического положения, природу, население, хозяйство, регионы, особенности природопользования в их взаимосвязи, ориентацию в разнообразных природных, социально-экономических процессах и явлениях, их пространственной дифференциации, понимание их истоков, сущности и путей решения проблем для устойчивого развития страны;
- выработка у обучающихся понимания общественной потребности в географических знаниях, а также формирование у них отношения к географии как возможной области будущей практической деятельности.

Общая характеристика учебного предмета

География — единственный школьный предмет, синтезирующий многие компоненты как общественно-научного, так и естественно-научного знания. В ней реализуются такие сквозные направления современного образования, как гуманизация, социологизация, экологизация, экономизация, которые должны способствовать формированию общей культуры молодого поколения.

Вследствие этого содержание разных разделов курса географии для основной школы, насыщенное экологическими, этнографическими, социальными,

экономическими аспектами, становится тем звеном, которое помогает учащимся осознать тесную взаимосвязь естественных и общественных дисциплин, природы и общества в целом. В этом проявляется огромное образовательное, развивающее и воспитательное значение географии, позволяющее формировать у обучающихся:

- целостное восприятие мира как иерархии формирующихся и развивающихся по определенным законам взаимосвязанных природно-общественных территориальных систем;
- комплексное представление о географической среде как среде обитания (жизненном пространстве) человечества посредством знакомства с особенностями природы, жизни и хозяйства людей в разных географических условиях;
- социально значимые качества личности: гражданственность, патриотизм; гражданскую социальную солидарность и партнерство; гражданскую, социальную и моральную ответственность; адекватное восприятие ценностей гражданского общества; заботу о поддержании межэтнического мира и согласия; трудолюбие.

Содержание предмета географии в основной школе позволяет формировать и использовать разнообразный спектр видов деятельности и соответственно учебных действий, таких, как умение видеть проблемы, ставить вопросы, классифицировать, наблюдать, проводить эксперимент, делать выводы и умозаключения, объяснять, доказывать, защищать свои идеи, давать определения понятиям.

Сюда же относятся приёмы, сходные с определением понятий: описание, характеристика, разъяснение, сравнение, различение, классификация, наблюдение, умения и навыки проведения эксперимента, умения делать выводы и заключения, структурировать материал и др. Эти умения ведут к формированию познавательных потребностей и развитию познавательных способностей.

Школьный курс географии призван также способствовать предпрофильной ориентации обучающихся.

Содержание предмета направлено на формирование универсальных учебных действий, обеспечивающих развитие познавательных и коммуникативных качеств личности. Обучающиеся включаются в проектную и исследовательскую деятельность, основу которой составляют такте учебные действия, как умение видеть проблемы, ставить вопросы, классифицировать, наблюдать, проводить эксперимент, делать выводы и умозаключения, объяснять, доказывать, защищать свои идеи, давать определение понятиям, структурировать материал и др.

Обучающиеся включаются в коммуникативную учебную деятельность, где преобладают такие ее виды, как умение полно и точно выражать свои мысли, аргументировать свою точку зрения, работать в сотрудничестве (паре и группе), представлять и сообщать информацию в устной и письменной форме, вступать в диалог и т.д.

Используемые технологии: интеграция традиционной, модульной, игровой, компьютерной, развивающего обучения.

Основные методы, используемые в различных сочетаниях:

1. **Объяснительно – иллюстративный**, сочетающий словесные методы (рассказ, объяснение, работа с географическими источниками) с иллюстрацией различных по содержанию источников (справочники, картины, схемы, диаграммы, натуральные объекты, др.).
2. **Частично – поисковый**, основанный на использовании географических знаний, жизненного и познавательного опыта обучающихся. Конкретным проявлением этого метода является беседа, которая в зависимости от дидактических целей урока может быть проверочной, эвристической, повторительной – обобщающей.

3. **Исследовательский метод** как один из ведущих способов организации поисковой деятельности обучающихся в учебной работе, привития им умений и навыков самостоятельной работы. Исследовательский метод используется: в организации метеорологических, фенологических, гидрологических наблюдений, наблюдений за эрозией почвы и в обработке их результатов (составление графиков, диаграмм, схем, сводок и т.д.).

Механизмы формирования компетентности обучения

Важнейшим механизмом формирования компетентности обучения является словесный метод обучения. К этому методу относится монологическая речь учителя (рассказ, объяснение, лекция, разъяснение способов деятельности, приемов работы с каким-либо источником географической информации), работа обучающихся с текстом учебника и другой дополнительной литературой, а также работа с электронным приложением учебника. Часто используется диалогическая форма: беседа с классом, работа школьников с вопросами и заданиями учебника.

В составе практических методов выделяются наблюдения объектов и явлений в природе и на производстве, методы работы с картами, схемами, профилями, статистическими показателями, проектами, компьютерными программами, презентациями, медиаресурсами.

На уроках географии сами школьники создают модели, проекты, вычерчивают план местности, строят графики и диаграммы по результатам наблюдений за погодой, работают с контурными картами, вычерчивают схемы связей.

Формы организации работы обучающихся:

Индивидуальная; коллективная; фронтальная; парная; групповая.

Формы учебных занятий: мини – лекции; диалоги и беседы; практические работы; проектные работы

Виды деятельности обучающихся: устные сообщения; обсуждения; работа с источниками; доклады; рефлексия.

Формы контроля:

Тестовый контроль, интерактивные задания, тренажеры, проверочные работы, топографические и географические диктанты, работы с контурными картами, практические работы, работа с картами атласа, заполнение таблиц, индивидуальный устный опрос, фронтальная письменная работа.

Место курса географии в учебном плане

География в основной школе изучается с 5 по 9 класс. Общее число учебных часов за пять лет обучения — 280, из них 35 часов (1 час в неделю) в 5 и 6 классах и по 70 часов (2 часа в неделю) в 7, 8 и 9 классах.

В соответствии с базисным учебным (образовательным) планом курсу географии на ступени начального общего образования предшествует курс «Окружающий мир», включающий определенные географические сведения. По отношению к курсу географии данный курс является пропедевтическим.

В свою очередь, содержание курса географии в основной школе является базой для изучения общих географических закономерностей, теорий, законов, гипотез в старшей школе. Таким образом, содержание курса в основной школе представляет собой базовое звено в системе непрерывного географического образования и является основой для последующей уровневой и профильной дифференциации.

Школьный курс географии играет важную роль в реализации основных ценностных ориентиров современного российского образования, заключающихся в формировании всесторонне образованной, инициативной и успешной личности, обладающей системой современных мировоззренческих взглядов, ценностных ориентаций, идейно-нравственных, культурных и этических принципов и норм поведения. В этой связи важнейшей методологической установкой, в значительной мере определяющей отбор и интерпретацию содержания курса географии, является установка на формирование в его рамках системы базовых национальных ценностей как основы воспитания, духовно-нравственного развития и социализации подрастающего поколения.

Информация о количестве часов.

Количество часов в год – 35 (35 учебных недель), 1 час в неделю.

Планируемые результаты изучения учебного предмета «География. 6 класс»

Предметные результаты:

1. Формирование представлений о географической науке, ее роли в освоении планеты человеком, о географических знаниях как компоненте научной картины мира, их необходимости для решения современных практических задач человечества и своей страны, в том числе задачи охраны окружающей среды и рационального природопользования.
2. Формирование первичных навыков использования территориального подхода как основы географического мышления для осознания своего места в целостном, многообразном и быстро изменяющемся мире и адекватной ориентации в нем.
3. Формирование представлений и основополагающих теоретических знаний о целостности и неоднородности Земли как планеты людей в пространстве и во времени, основных этапах ее географического освоения, особенностях природы, жизни, культуры и хозяйственной деятельности людей, экологических проблемах на разных материках и в отдельных странах.
4. Овладение элементарными практическими умениями использования приборов и инструментов для определения количественных и качественных характеристик компонентов географической среды, в том числе ее экологических параметров.
5. Овладение основами картографической грамотности и использования географической карты как одного из «языков» международного общения.
6. Овладение основными навыками нахождения, использования и презентации географической информации.
7. Формирование умений и навыков использования разнообразных географических знаний в повседневной жизни для объяснения и оценки разнообразных явлений и процессов, самостоятельного оценивания уровня безопасности окружающей среды, адаптации к условиям территории проживания, соблюдения мер безопасности в случае природных стихийных бедствий и техногенных катастроф.
8. Формирование представлений об особенностях экологических проблем на различных территориях и акваториях, умений и навыков безопасного и экологически целесообразного поведения в окружающей среде.

Личностные результаты:

- умение управлять познавательной деятельностью;
- готовность и способность к образованию, в том числе к самообразованию на протяжении всей жизни; сознательное отношение к непрерывному образованию как условию успешной профессиональной и общественной деятельности;
- умение сотрудничать со взрослыми, сверстниками, детьми младшего возраста в образовательной, учебно -исследовательской проектной и других видах деятельности;
- сформированность мировоззрения, соответствующего современному уровню развития науки, осознание значимости науки владения достоверной информацией о передовых достижениях и открытиях мировой и отечественной науки, заинтересованность в научных знаниях об устройстве мира и общества; готовность к научно-техническому творчеству%;
- чувство гордости за российскую физическую науку, гуманизм;
- положительное отношение к труду, целеустремленность;
- экологическая культура, бережное отношение к родной земле, природным богатством России и мира, понимание ответственности за состояние природных ресурсов и разумное природопользование.

Метапредметные результаты

При изучении учебного предмета обучающиеся усовершенствуют приобретенные на первом уровне навыки работы с информацией и пополнят их. Они смогут работать с текстами, преобразовывать и интерпретировать содержащуюся в них информацию, в том числе:

- систематизировать, сопоставлять, анализировать, обобщать и интерпретировать информацию, содержащуюся в готовых информационных объектах;
- выделять главную и избыточную информацию, выполнять смысловое свертывание выделенных фактов, мыслей; представлять информацию в сжатой словесной форме (в виде плана или тезисов) и в наглядно-символической форме (в виде таблиц, графических схем и диаграмм, карт понятий — концептуальных диаграмм, опорных конспектов);
- заполнять и дополнять таблицы, схемы, диаграммы, тексты.

Обучающиеся приобретут опыт проектной деятельности, разовьют способность к поиску нескольких вариантов решений, к поиску нестандартных решений, поиску и осуществлению наиболее приемлемого решения.

Регулятивные УУД

1. Умение самостоятельно определять цели обучения, ставить и формулировать новые задачи в учебе и познавательной деятельности, развивать мотивы и интересы своей познавательной деятельности. Обучающийся сможет:
 - анализировать существующие и планировать будущие образовательные результаты;
 - идентифицировать собственные проблемы и определять главную проблему;
 - выдвигать версии решения проблемы, формулировать гипотезы, предвосхищать конечный результат;
 - ставить цель деятельности на основе определенной проблемы и существующих возможностей;
 - формулировать учебные задачи как шаги достижения поставленной цели деятельности;
 - обосновывать целевые ориентиры и приоритеты ссылками на ценности, указывая и обосновывая логическую последовательность шагов.

2. Умение самостоятельно планировать пути достижения целей, в том числе альтернативные, осознанно выбирать наиболее эффективные

способы решения учебных и познавательных задач. Обучающийся сможет:

- определять необходимые действие(я) в соответствии с учебной и познавательной задачей и составлять алгоритм их выполнения;
- обосновывать и осуществлять выбор наиболее эффективных способов решения учебных и познавательных задач;
- определять/находить, в том числе из предложенных вариантов, условия для выполнения учебной и познавательной задачи;
- выстраивать жизненные планы на краткосрочное будущее (заявлять целевые ориентиры, ставить адекватные им задачи и предлагать действия, указывая и обосновывая логическую последовательность шагов);
- выбирать из предложенных вариантов и самостоятельно искать средства/ресурсы для решения задачи/достижения цели;

- составлять план решения проблемы (выполнения проекта, проведения исследования);
- определять потенциальные затруднения при решении учебной и познавательной задачи и находить средства для их устранения;
- описывать свой опыт, оформляя его для передачи другим людям в виде технологии решения практических задач определенного класса;
- планировать и корректировать свою индивидуальную образовательную траекторию.

3. Умение соотносить свои действия с планируемыми результатами, осуществлять контроль своей деятельности в процессе достижения результата, определять способы действий в рамках предложенных условий и требований, корректировать свои действия в соответствии с изменяющейся ситуацией. Обучающийся сможет:

- определять совместно с педагогом и сверстниками критерии планируемых результатов и критерии оценки своей учебной деятельности;
- систематизировать (в том числе выбирать приоритетные) критерии планируемых результатов и оценки своей деятельности;
- отбирать инструменты для оценивания своей деятельности, осуществлять самоконтроль своей деятельности в рамках предложенных условий и требований;
- оценивать свою деятельность, аргументируя причины достижения или отсутствия планируемого результата;
- находить достаточные средства для выполнения учебных действий в изменяющейся ситуации и/или при отсутствии планируемого результата;
- работая по своему плану, вносить коррективы в текущую деятельность на основе анализа изменений ситуации для получения запланированных характеристик продукта/результата;
- устанавливать связь между полученными характеристиками продукта и характеристиками процесса деятельности и по завершении деятельности предлагать изменение характеристик процесса для получения улучшенных характеристик продукта;
- сверять свои действия с целью и, при необходимости, исправлять ошибки самостоятельно.

4. Умение оценивать правильность выполнения учебной задачи, собственные возможности ее решения. Обучающийся сможет:

- определять критерии правильности (корректности) выполнения учебной задачи;
- анализировать и обосновывать применение соответствующего инструментария для выполнения учебной задачи;
- свободно пользоваться выработанными критериями оценки и самооценки, исходя из цели и имеющихся средств, различая результат и способы действий;
- оценивать продукт своей деятельности по заданным и/или самостоятельно определенным критериям в соответствии с целью деятельности;
- обосновывать достижимость цели выбранным способом на основе оценки своих внутренних ресурсов и доступных внешних ресурсов;
- фиксировать и анализировать динамику собственных образовательных результатов.

5. Владение основами самоконтроля, самооценки, принятия решений и осуществления осознанного выбора в учебной и познавательной.

Обучающийся сможет:

- наблюдать и анализировать собственную учебную и познавательную деятельность и деятельность других обучающихся в процессе взаимопроверки;
- соотносить реальные и планируемые результаты индивидуальной образовательной деятельности и делать выводы;
- принимать решение в учебной ситуации и нести за него ответственность;
- самостоятельно определять причины своего успеха или неуспеха и находить способы выхода из ситуации неуспеха;
- ретроспективно определять, какие действия по решению учебной задачи или параметры этих действий привели к получению имеющегося продукта учебной деятельности;
- демонстрировать приемы регуляции психофизиологических/ эмоциональных состояний для достижения эффекта успокоения (устранения эмоциональной напряженности), эффекта восстановления (ослабления проявлений утомления), эффекта активизации (повышения психофизиологической реактивности).

Познавательные УУД

6. Умение определять понятия, создавать обобщения, устанавливать аналогии, классифицировать, самостоятельно выбирать основания и критерии для классификации, устанавливать причинно-следственные связи, строить логическое рассуждение, умозаключение (индуктивное, дедуктивное, по аналогии) и делать выводы. Обучающийся сможет:

- подбирать слова, соподчиненные ключевому слову, определяющие его признаки и свойства;
- выстраивать логическую цепочку, состоящую из ключевого слова и соподчиненных ему слов;
- выделять общий признак двух или нескольких предметов или явлений и объяснять их сходство;
- объединять предметы и явления в группы по определенным признакам, сравнивать, классифицировать и обобщать факты и явления;
- выделять явление из общего ряда других явлений;
- определять обстоятельства, которые предшествовали возникновению связи между явлениями, из этих обстоятельств выделять определяющие, способные быть причиной данного явления, выявлять причины и следствия явлений;
- строить рассуждение от общих закономерностей к частным явлениям и от частных явлений к общим закономерностям;
- строить рассуждение на основе сравнения предметов и явлений, выделяя при этом общие признаки;
- излагать полученную информацию, интерпретируя ее в контексте решаемой задачи;
- самостоятельно указывать на информацию, нуждающуюся в проверке, предлагать и применять способ проверки достоверности информации;
- вербализовать эмоциональное впечатление, оказанное на него источником;
- объяснять явления, процессы, связи и отношения, выявляемые в ходе познавательной и исследовательской деятельности (приводить объяснение с изменением формы представления; объяснять, детализируя или обобщая; объяснять с заданной точки

зрения);

-выявлять и называть причины события, явления, в том числе возможные / наиболее вероятные причины, возможные последствия заданной причины, самостоятельно осуществляя причинно-следственный анализ;

-делать вывод на основе критического анализа разных точек зрения, подтверждать вывод собственной аргументацией или самостоятельно полученными данными.

7. Умение создавать, применять и преобразовывать знаки и символы, модели и схемы для решения учебных и познавательных задач.

Обучающийся сможет:

-обозначать символом и знаком предмет и/или явление;

-определять логические связи между предметами и/или явлениями, обозначать данные логические связи с помощью знаков в схеме;

-создавать абстрактный или реальный образ предмета и/или явления;

-строить модель/схему на основе условий задачи и/или способа ее решения;

-создавать вербальные, вещественные и информационные модели с выделением существенных характеристик объекта для определения способа решения задачи в соответствии с ситуацией;

-преобразовывать модели с целью выявления общих законов, определяющих данную предметную область;

-переводить сложную по составу (многоаспектную) информацию из графического или формализованного (символьного) представления в текстовое, и наоборот;

-строить схему, алгоритм действия, исправлять или восстанавливать неизвестный ранее алгоритм на основе имеющегося знания об объекте, к которому применяется алгоритм;

=строить доказательство: прямое, косвенное, от противного;

=анализировать/рефлексировать опыт разработки и реализации учебного проекта, исследования (теоретического, эмпирического) на основе предложенной проблемной ситуации, поставленной цели и/или заданных критериев оценки продукта/результата.

8. Смысловое чтение. Обучающийся сможет:

=находить в тексте требуемую информацию (в соответствии с целями своей деятельности);

-ориентироваться в содержании текста, понимать целостный смысл текста, структурировать текст;

-устанавливать взаимосвязь описанных в тексте событий, явлений, процессов;

-критически оценивать содержание и форму текста.

9. Формирование и развитие экологического мышления, умение применять его в познавательной, коммуникативной, социальной практике и профессиональной ориентации. Обучающийся сможет:

-определять свое отношение к природной среде;

=анализировать влияние экологических факторов на среду обитания живых организмов;

- проводить причинный и вероятностный анализ экологических ситуаций;
- прогнозировать изменения ситуации при смене действия одного фактора на действие другого фактора;
- распространять экологические знания и участвовать в практических делах по защите окружающей среды;

Коммуникативные УУД

10. Умение организовывать учебное сотрудничество и совместную деятельность с учителем и сверстниками; работать индивидуально и в группе: находить общее решение и разрешать конфликты на основе согласования позиций и учета интересов; формулировать, аргументировать и отстаивать свое мнение. Обучающийся сможет:

- определять возможные роли в совместной деятельности;
- играть определенную роль в совместной деятельности;
- принимать позицию собеседника, понимая позицию другого, различать в его речи: мнение (точку зрения), доказательство(аргументы), факты; гипотезы, аксиомы, теории;
- определять свои действия и действия партнера, которые способствовали или препятствовали продуктивной коммуникации;
- строить позитивные отношения в процессе учебной и познавательной деятельности;
- корректно и аргументированно отстаивать свою точку зрения, в дискуссии уметь выдвигать контраргументы, перефразировать свою мысль (владение механизмом эквивалентных замен);
- критически относиться к собственному мнению, с достоинством признавать ошибочность своего мнения (если оно таково) и корректировать его;
- предлагать альтернативное решение в конфликтной ситуации;
- выделять общую точку зрения в дискуссии;
- договариваться о правилах и вопросах для обсуждения в соответствии с поставленной перед группой задачей;
- организовывать учебное взаимодействие в группе (определять общие цели, распределять роли, договариваться друг с другом и т. д.);
- устранять в рамках диалога разрывы в коммуникации, обусловленные непониманием/неприятием со стороны собеседника задачи, формы или содержания диалога.

11. Умение осознанно использовать речевые средства в соответствии с задачей коммуникации для выражения своих чувств, мыслей и потребностей для планирования и регуляции своей деятельности; владение устной и письменной речью, монологической контекстной речью. Обучающийся сможет:

- определять задачу коммуникации и в соответствии с ней отбирать речевые средства;
- отбирать и использовать речевые средства в процессе коммуникации с другими людьми (диалог в паре, в малой группе и т. д.);
- представлять в устной или письменной форме развернутый план собственной деятельности;
- соблюдать нормы публичной речи, регламент в монологе и дискуссии в соответствии с коммуникативной задачей;
- высказывать и обосновывать мнение (суждение) и запрашивать мнение партнера в рамках диалога;

- принимать решение в ходе диалога и согласовывать его с собеседником;
- создавать письменные «клишированные» и оригинальные тексты с использованием необходимых речевых средств;
- использовать вербальные средства (средства логической связи) для выделения смысловых блоков своего выступления;
- использовать невербальные средства или наглядные материалы, подготовленные/отобранные под руководством учителя;
- делать оценочный вывод о достижении цели коммуникации непосредственно после завершения коммуникативного контакта и обосновывать его.

12. Формирование и развитие компетентности в области использования информационно-коммуникационных технологий (далее – ИКТ). Обучающийся сможет:
- целенаправленно искать и использовать информационные ресурсы, необходимые для решения учебных и практических задач с помощью средств ИКТ;
 - выбирать, строить и использовать адекватную информационную модель для передачи своих мыслей средствами естественных и формальных языков в соответствии с условиями коммуникации;
 - выделять информационный аспект задачи, оперировать данными, использовать модель решения задачи;
 - использовать компьютерные технологии (включая выбор адекватных задаче инструментальных программно-аппаратных средств и сервисов) для решения информационных и коммуникационных учебных задач, в том числе: вычисление, написание писем, сочинений, докладов, рефератов, создание презентаций и др.;
 - использовать информацию с учетом этических и правовых норм;
 - создавать информационные ресурсы разного типа и для разных аудиторий, соблюдать информационную гигиену и правила информационной безопасности.

Содержание учебного предмета

Тема 1. Введение (1 час)

Ориентирование в информационном поле учебно-методического комплекта. Повторение правил работы с учебником и используемыми компонентами УМК. Обучение приемам работы по ведению дневника наблюдений за погодой. Выбор формы дневника погоды и способов его ведения.

Тема 2. Гидросфера — водная оболочка Земли (13 часов)

Вода на Земле. Части гидросферы. Мировой круговорот воды.

Океаны. Части Мирового океана. Методы изучения морских глубин. Свойства вод Мирового океана. Движение воды в Океане. Использование карт для определения географического положения морей и океанов, глубин, направлений морских течений, свойств воды. Роль Мирового океана в формировании климатов Земли. Минеральные и органические ресурсы Океана, их значение и хозяйственное использование. Морской транспорт, порты, каналы. Источники загрязнения вод Океана, меры по сохранению качества вод и органического мира.

Воды суши. Реки Земли — их общие черты и различия. Речная система. Питание и режим рек. Озёра, водохранилища, болота. Использование карт для определения географического положения водных объектов, частей речных систем, границ и площади водосборных бассейнов, направления течения рек. Значение поверхностных вод для человека, их рациональное использование.

Происхождение и виды подземных вод, возможности их использования человеком. Зависимость уровня грунтовых вод от климата, характера поверхности, особенностей горных пород. Минеральные воды.

Ледники — главные аккумуляторы пресной воды на Земле. Покровные и горные ледники, многолетняя мерзлота: географическое распространение, воздействие на хозяйственную деятельность.

Человек и гидросфера. Источники пресной воды на Земле, проблемы, связанные с ограниченными запасами пресной воды на Земле, и пути их решения. Неблагоприятные и опасные явления в гидросфере. Меры предупреждения опасных явлений и борьбы с ними, правила обеспечения личной безопасности.

Практическая работа № 1. «Обозначение на контурной карте объектов гидросферы».

Практическая работа № 2. «Составление сравнительной характеристики географического положения двух океанов».

Тема 3. Атмосфера — воздушная оболочка Земли (12 часов)

Атмосфера. Состав атмосферы, её структура. Значение атмосферы для жизни на Земле.

Нагревание атмосферы, температура воздуха, распределение тепла на Земле. Суточные и годовые колебания температуры воздуха. Средние температуры. Изменение температуры с высотой.

Влага в атмосфере. Облачность, её влияние на погоду. Атмосферные осадки, их виды, условия образования. Распределение влаги на поверхности Земли. Влияние атмосферных осадков на жизнь и деятельность человека.

Атмосферное давление, ветры. Изменение атмосферного давления с высотой. Направление и сила ветра. Роза ветров. Постоянные ветры Земли. Типы воздушных масс; условия их формирования и свойства.

Погода и климат. Элементы погоды, способы их измерения, метеорологические приборы и инструменты. Наблюдения за погодой. Измерения элементов погоды с помощью приборов. Построение графиков изменения температуры и облачности, розы ветров; выделение преобладающих типов погоды за период наблюдения. Решение практических задач на определение изменений температуры и давления воздуха с высотой, влажности воздуха. Чтение карт погоды. Прогнозы погоды. Климат и климатические пояса.

Человек и атмосфера. Стихийные явления в атмосфере, их характеристика и правила обеспечения личной безопасности. Пути сохранения качества воздушной среды. Адаптация человека к климатическим условиям местности. Особенности жизни в экстремальных климатических условиях.

Практическая работа № 3. «Построение розы ветров по данным календаря погоды».

Практическая работа № 4. «Наблюдение за погодой. Обработка данных дневника погоды».

Тема 4. Биосфера – живая оболочка Земли (3 часа)

Разнообразие растительного и животного мира Земли. Особенности распространения живых организмов на суше и в Мировом океане. Границы биосферы и взаимодействие компонентов природы. Приспособление живых организмов к среде обитания. Биологический круговорот. Роль биосферы. Широтная зональность и высотная поясность в растительном и животном мире.

Почва как особое природное образование. Состав почв, взаимодействие живого и неживого в почве, образование гумуса. Строение и разнообразие почв. Главные факторы (условия) почвообразования, основные зональные типы почв. Плодородие почв, пути его повышения. Роль человека и его хозяйственной деятельности в сохранении и улучшении почв.

Человек и биосфера. Влияние человека на биосферу. Охрана растительного и животного мира Земли. Наблюдения за растительностью и животным миром как способ определения качества окружающей среды.

Практическая работа № 5. «Составление схемы взаимодействия оболочек Земли».

Практическая работа № 6. «Описание одного растения или животного своей местности».

Тема 5. Географическая оболочка (6 часов)

Строение, свойства и закономерности географической оболочки, взаимосвязи между её составными частями.

Территориальные комплексы: природные, природно-антропогенные. Географическая оболочка — крупнейший природный комплекс Земли.

Широтная зональность и высотная поясность.

Природные зоны Земли. Особенности взаимодействия компонентов природы и хозяйственной деятельности человека в разных природных зонах.

Географическая оболочка как окружающая человека среда.

Практическая работа № 7. «Составление характеристики природного комплекса».

Практическая работа № 8. «Моделирование возможных преобразований на участке культурного ландшафта своей местности с целью повышения качества жизни населения».

Материально-техническое обеспечение образовательного процесса

Методическая литература:

1. Примерная программа основного общего образования по географии в соответствии с требованиями ФГОС ООО.
2. Николина В.В. География: 5-6 классы. Методические рекомендации: пособие для учителя. - М.: Просвещение, 2015.
3. Николина В. В., Липкина Е. К. География. Проекты и творческие работы. 5-9 классы. – М.: Просвещение, 2015.
4. А.И. Алексеев, В.В Николина, Е.К. Липкина и др. «География 5-6 классы»: Мой тренажер. М.: Просвещение, 2015.
5. Географический атлас. 6 класс. Контурные карты, 6 класс.

Тематическое планирование

№	Название темы	Всего часов	Количество часов	
			теоретических	практических
1.	Введение	1 резерв	1	
2.	Гидросфера - водная оболочка Земли	11+2 резерв	9	2
3.	Атмосфера – воздушная оболочка Земли	10+2 резерв	10	2
4.	Биосфера – живая оболочка Земли	3	1	2
5.	Географическая оболочка	6	4	2
	Итого:	35	25	8

Календарно-тематическое планирование

№ п/п	Наименование учебных тем, уроков, количество часов	Элементы содержания	Планируемые результаты			Характеристика УУД				Дата
			<i>личностные</i>	<i>предметные</i>	<i>метапредметные</i>	<i>личностные</i>	<i>регулятивные</i>	<i>коммуникативные</i>	<i>познавательные</i>	
1.	Введение (1ч) Что мы будем изучать?	Поиск информации по накоплению географических знаний	Обладать ответственными отношениями к учению	Знать основные правила ведения дневника погоды	Планировать учебную деятельность	Организовывать сотрудничество, работать индивидуально или в группе, осознанно использовать речевые средства для выражения своих мыслей	Самостоятельно определять цели своего обучения, ставить и формулировать для себя новые задачи в учебе и познавательной деятельности	Высказывать суждение и подтверждать их фактами	Уметь объяснять особенности явлений, классифицировать факты и явления	
2.	Гидросферная оболочка Земли (11ч+ 2 резерв) Состав и строение гидросферы	Сравнение соотношения отдельных частей гидросферы по диаграмме, выявление взаимосвязей между составными	Уметь вести диалог на основе взаимного уважения, корректно отстаивать свою позицию	Знать и раскрывать существенные признаки понятий: гидросфера, круговорот воды. Называть	Преобразовывать схему для решения задачи. Строить логическое рассуждение, включающее установление причинно-	Организовывать сотрудничество, работать индивидуально или в группе, осознанно использова	Уметь самостоятельно выделять познавательную цель	Организовывать и планировать учебное сотрудничество с учителем и одноклассниками.	Уметь самостоятельно искать и выделять необходимую информацию, уметь отображать информацию в графической	

				географическое положение океанов, морей, заливов, проливов					схемы, описания	
5.	Практическая работа № 1. «Обозначение на контурной карте объектов гидросферы»	Обозначение на контурной карте объектов гидросферы	Формирование познавательной и информационной культуры	Совершенствовать умение работы с контурной картой	Осуществлять контроль по результату и способу действия. Самостоятельно ставить новые учебные цели и задачи, готовность к самообразованию	Определять роль результата в своей деятельности	Самостоятельно определять цели своего обучения, ставить и формулировать для себя новые задачи в учебе и познавательной деятельности	Определять общие цели, способы взаимодействия, планировать общие способы работы	Овладевать основами картографической грамотности и использования географической карты; уметь добывать недостающую информацию с помощью карт атласа, электронных образовательных ресурсов	
6.	Воды океана	Анализ карт, выявление закономерностей в изменении температуры, солёности вод	Использовать адекватные языковые средства для выражения своих	Знать свойства вод мирового океана. Определять по карте температуру	Осуществлять сравнение. Формировать действия целеполагания (в том числе преобразование практической	Организовывать сотрудничество, работать индивидуально или в группе,	Проектировать маршрут преодоления затруднений через включение	Определять общие цели, способы взаимодействия, планировать общие способы работы	Уметь работать с различными источниками информации; выявлять причинно-следственные	

		океана, определение по картам крупнейших тёплых и холодных течений	мыслей	и солёность поверхностных вод Мирового океана в разных частях Земли. Называть виды волн и океанических течений. Раскрывать причины образования ветровых волн и цунами. Показывать на карте течения	задачи в познавательную)	осознанно использовать речевые средства для выражения своих мыслей	в новые виды деятельности; самостоятельно планировать и оценивать свою деятельность		связи, делать выводы и строить умозаключения, составлять описания	
7.	Практическая работа № 2. «Составление сравнительной характеристики географического положения двух океанов»	Определять черты сходства и различия океанов Земли	Формирование целостного мировоззрения, соответствующего современн	Составлять описание океана. Определять по карте ГП океанов, морей,	Осуществлять контроль по результату и способу действия. Самостоятельно ставить новые учебные	Определять роль результата в своей деятельности	Умение работать по плану, сверяясь с целью	Самостоятельно определять цели, выработать решения, создавать письменные	Владеть смысловым чтением, самостоятельно вычитывать фактуальную информацию	

			ому уровню развития науки	заливов, проливов, островов, полуостровов	цели и задачи, готовность к самообразованию			тексты самостоятельно	Развитие навыков самостоятельной работы с различными учебными пособиями	
8.	Реки-артерии Земли	Определение по карте истока и устья, притоков, бассейна реки, водораздела, работа с к/к	Использовать адекватные языковые средства для выражения своих мыслей	Знать определения понятий «река», «исток», «устье», «русло», «речная система», «водораздел», «речной бассейн». Знать части реки, источники питания рек. Называть и показывать на карте крупнейшие реки мира и России	Давать определения понятиям. Планировать пути достижения цели. Адекватно самостоятельно оценивать правильность выполнения действия и вносить необходимые коррективы	Организовывать сотрудничество, работать индивидуально или в группе, осознанно использовать речевые средства для выражения своих мыслей	Определять новый уровень отношения к себе как субъекту деятельности	Организовывать и планировать учебное сотрудничество с учителем и одноклассниками	Овладевать основами картографической грамотности и использования географической карты, уметь производить поиск и обработку информации, составлять схемы	

9.	Режим и работа рек	Составление характеристик и равнинной (горной) реки по плану на основе анализа карт. Сравнение горных и равнинных рек по разным признакам.	Уметь вести диалог на основе взаимного уважения и принятия. Корректно отстаивать свою позицию	Называть и показывать равнинные и горные реки; крупные водопады; приводить примеры воздействия рельефа и прочности горных пород на характер течения рек; определять разницу в высоте истока и устья, длину рек по картам; описывать режим равнинных рек России; объяснять зависимость питания и режима рек от климата	Осуществлять сравнение, логическую операцию установления родовитых отношений, ограничения понятия. Строить логическое рассуждение, включающее установление причинно-следственных связей	Организовывать сотрудничество, работать индивидуально или в группе, осознанно использовать речевые средства для выражения своих мыслей	Самостоятельно планировать и оценивать свою деятельность	Организовывать и планировать учебное сотрудничество с учителем и одноклассниками	Овладевать основами картографической грамотности и использования географической карты; уметь производить поиск и обработку информации; составлять описания и сравнительные характеристики	
----	--------------------	--	---	---	---	--	--	--	---	--

10.	Практическая работа № 3. «Описание реки по плану»	Составление комплексной характеристик и одной из рек мира	Формирование познавательной и информационной культуры	Осуществлять смысловое чтение в соответствии с задачами ознакомления с жанром и основной идеей текста. Составлять характеристику равнинной и горной реки по плану	Осуществлять сравнение. Планировать пути достижения цели	Определять роль результатов в своей деятельности	Умение работать по плану, сверяясь с целью	Создавать письменные тексты самостоятельно	Владеть смысловым чтением, самостоятельно вычитывать фактуальную информацию	
11.	Озера и болота	Определение по карте географического положения и размеров крупнейших озер, заболоченных территорий мира. Обозначение на контурной карте крупнейших озер мира. Составление и анализ схемы различия озер по происхождению	Понимать существование разных мнений и подходов к решению проблемы	Называть и показывать озера и болота на картах; приводить примеры озер, имеющих котловины разного происхождения, озер с пресной и соленой водой; определять по карте географическое	Осуществлять сравнение. Строить логическое рассуждение, включающее установление причинно-следственных связей	Определять роль результатов в своей деятельности	Ставить учебную задачу под руководством учителя	Организовывать сотрудничество индивидуально или в группе; осознанно использовать речевые средства для выражения своих мыслей и потребностей	Овладевать основами картографической грамотности и использования географической карты; уметь анализировать, сравнивать, классифицировать факты, делать выводы и строить умозаключения; строить схемы на	

		ю котловин		положение озер и соленость их вод; описывать значение озер и болот для природы					основе преобразования текста; выявлять существенные признаки и делать описания объектов	
12.	Подземные воды и ледники	Поиск дополнительной информации о значении разных видов подземных вод и минеральных источников для человека. Выявление причин образования и закономерностей распространения ледников и многолетней мерзлоты. Обозначение на контурной карте областей распространения	Уметь вести диалог, корректно отстаивать свою позицию. Понимать существование разных мнений и подходов	Знать и объяснять существенные признаки основных понятий. Называть причины образования подземных вод, их виды. Приводить примеры водопроницаемых и водоупорных пород. Знать типы ледников и причины их	Формирование действий целеполагания. Устанавливать и сравнивать разные точки зрения. Планировать пути достижения цели	Организовывать сотрудничество, работать индивидуально или в группе, осознанно использовать речевые средства для выражения своих мыслей	Самостоятельно организовывать и оценивать свою деятельность	Организовывать и планировать учебное сотрудничество с учителем и одноклассниками	Овладевать основами смыслового чтения и составления плана прочитанного; формировать интерес к дальнейшему расширению и углублению географических знаний	

		ия современных покровных ледников, определение их географического положения. Поиск информации и подготовка сообщения (презентации) об особенностях хозяйственной деятельности в условиях многолетней мерзлоты		образования						
13.	Гидросфера и человек	Определение по карте географического положения и размеров крупнейших водохранилищ мира, обозначение их на контурной карте. Поиск информации и	Использовать адекватные языковые средства для выражения своих мыслей. Формировать потребность в	Называть основные причины нехватки пресной воды на Земле, основные источники загрязнения гидросферы,	Осуществлять расширенный поиск информации. Аргументировать свою точку зрения	Организовывать сотрудничество, работать индивидуально или в группе, осознанно использовать речевые средства для	Управлять своей познавательной деятельностью, организовывать и оценивать свою деятельность	Организовывать и планировать учебное сотрудничество с учителем и одноклассниками	Овладевать основами картографической грамотности и использования географической карты; формировать интерес к дальнейшему расширению и углублению географических знаний	

		подготовка сообщения (презентации): о редких и исчезающих обитателях Мирового океан, об особо охраняемых акваториях и других объектах гидросферы, о наводнениях и способах борьбы с ними	самореализации и самовыражении, социальном признании. Понимать ценности жизни и здоровья	стихийные явления в гидросфере. Раскрывать направления охраны гидросферы. Знать правила поведения в ЧС		выражения своих мыслей				
14.	Контрольная работа № 1. Проект «Прокладывание по карте маршрута путешествия»	Выполнение проектного задания	Адекватно оценивать свои возможности для достижения цели определённой сложности в самостоятельной деятельности	Систематизировать и представлять свои знания при выполнении заданий в различной форме	Владеть устной (письменной) речью, строить монологические высказывания. Структурировать тексты, выстраивать последовательность описываемых событий. Осуществлять отбор информации	Определять роль результатов в своей деятельности	Управлять своей познавательной деятельностью	Определять общие цели, способы взаимодействия, планировать общие способы работы	Формировать интерес к дальнейшему расширению и углублению географических знаний	

15.	<p>Атмосфера — воздушная оболочка Земли (10ч+2резерв) Состав и строение атмосферы</p>	<p>Составление и анализ схемы «Значение атмосферы для Земли». Объяснение значения атмосферы для природы Земли.</p>	<p>Использовать адекватные языковые средства для выражения своих мыслей. Уметь вести диалог на основе взаимного уважения</p>	<p>Знать и объяснять существенные признаки понятий атмосфера, тропосфера, стратосфера, свойства воздуха, его состав, строение атмосферы. Характеризовать особенности каждого слоя атмосферы. Описывать значение озонового слоя. Объяснять значение атмосферы</p>	<p>Планировать учебную деятельность, владеть устной и письменной речью. Проводить самостоятельный поиск географической информации</p>	<p>Организовывать сотрудничество, работать индивидуально или в группе, осознанно использовать речевые средства для выражения своих мыслей</p>	<p>Самостоятельно определять цели своего обучения, ставить и формулировать для себя новые задачи в учебе и познавательной деятельности</p>	<p>Высказывать суждения и подтверждать их фактами</p>	<p>Устанавливать причинно – следственные связи. Умение представить изучаемый материал в виде простых схем</p>	
16.	<p>Тепло в атмосфере. Температура воздуха</p>	<p>Заполнение дневника погоды, составление и анализ графика изменения</p>	<p>Формирование познавательной культуры, развитие навыков самостоятел</p>	<p>Знать и объяснять существенные признаки понятий средняя суточная</p>	<p>Проводить наблюдение под руководством учителя. Устанавливать причинно-</p>	<p>Определять роль результатов в своей деятельности</p>	<p>Планировать деятельность в учебной ситуации</p>	<p>Организовывать работу в парах</p>	<p>Умение извлекать информацию из различных источников, анализировать ее и представлять в</p>	

		температур, вычисление средних суточных, месячных температур	ьной работы с доступными метеоприборами	температура, суточный ход температуры воздуха, годовой ход температуры воздуха. Знать причины неравномерного нагревания атмосферы. Уметь определять по имеющимся данным средние температуры воздуха	следственные связи				виде графиков	
17.	Тепло в атмосфере. Зависимость температуры воздуха от географической широты	Выявление на основе анализа карт закономерности и уменьшения средних температур в зависимости от географической широты.	Формировать убежденность в познаваемости окружающего мира и достоверности научного	Уметь определять температуру воздуха по карте с помощью изотерм. Приводить примеры жарких и холодных	Устанавливать причинно-следственные связи. Создавать и преобразовывать схемы для решения задач	Организовывать сотрудничество, работать индивидуально или в группе, осознанно использовать речевые	Самостоятельно определять цели своего обучения, ставить и формулировать для себя новые задачи в	Высказывать суждения и подтверждать их фактами	Формирование умений ставить вопросы, строить логические рассуждения, аргументировать свои выводы, выполнять практические задания	

		Сравнение средних температур воздуха на разных географических широтах	метода его изучения	областей Земли. Описывать зависимость изменения температуры воздуха от угла падения		средства для выражения своих мыслей	учебе и познавательной деятельности			
18.	Атмосферное давление	Измерение атмосферного давления с помощью барометра. Решение задач по расчету величины атмосферного давления на разной высоте в тропосфере. Объяснение причин различий в величине атмосферного давления в разных широтных поясах Земли.	Формировать убежденность в познаваемости окружающего мира и достоверности научного метода его изучения	Знать определение понятия атмосферное давление, понимать устройство барометра – анероида, приёмы работы с ним. Описывать и объяснять причины изменения атмосферного давления	Давать определения понятиям. Проводить наблюдения под руководством учителя. Строить логическое рассуждение, включающее установление причинно-следственных связей	Организовывать сотрудничество, работать индивидуально или в группе, осознанно использовать речевые средства для выражения своих мыслей	Самостоятельно определять цели своего обучения, ставить и формулировать для себя новые задачи в учебе и познавательной деятельности	Высказывать суждение и подтверждать их фактами	Умение на практике пользоваться логическими приемами при решении задач	
19.	Ветер	Определение направления и скорости ветра с	Формировать убежденность в	Знать определение понятия ветер,	Самостоятельно оценивать правильность выполнения	Определять роль результата в своей	Планировать деятельность в	Организовывать сотрудничество индивидуально	Умение извлекать информацию из различных источников,	

		помощью флюгера (анемометра). Определение направления ветров по картам. Объяснение различий в скорости и силе ветра, причин изменения направления ветров	познаваемо сти окружающ его мира и достоверно сти научного метода его изучения. Адекватно оценивать свои возможнос ти достижен ия цели	основные виды ветров, устройство флюгера, приёмы работы с ним. Объяснять образование ветров и их разную скорость. Понимать причины возникновен ия ветров.	действия и вносить необходимые коррективы	деятельнос ти	учебной ситуации	или в группе; осознанно использовать речевые средства для выражения своих мыслей и потребностей	анализировать ее и представлять в виде графиков	
20.	Контрольная работа № 2. «Построение розы ветров по данным календаря погоды»	Построение розы ветров на основе имеющихся данных (в том числе дневника наблюдений за погодой)	Формирова ние познавател ьной и информаци онной культуры	Строить и анализирова ть розу ветров	Самостоятельн о оценивать правильность выполнения действия и вносить необходимые коррективы	Определять роль результато в своей деятельнос ти	Планирова ть деятельнос ть в учебной ситуации	Организовывать работу в парах	Умение извлекать информацию из различных источников, анализировать ее и представлять в виде графиков.	
21.	Влага в атмосфере	Измерение относительной влажности воздуха с помощью гигрометра. Решение задач	Формирова ть убеждённо сть в познаваемо сти окружающ	Знать определения понятий абсолютная влажность, относительн ая	Проводить наблюдения. Планировать пути достижения цели. Осуществлять	Организов ывать сотрудниче ство, работать индивидуа льно или в	Самостояте льно определять цели своего обучения, ставить и	Высказывать суждение и подтверждать их фактами	Умение на практике пользоваться логическими приемами при решении задач	

		<p>по расчету абсолютной и относительной влажности на основе имеющихся данных. Наблюдение за облаками, составление описания их облика, определение степени облачности, анализ данных показателей облачности в дневниках наблюдения</p>	<p>его мира и достоверности научного метода его изучения</p>	<p>влажность воздуха. Называть разные виды облаков. Определять визуально разные виды облаков и степень облачности, относительную влажность воздуха. Объяснять зависимость абсолютной влажности от температуры воздуха. Понимать устройство гигрографа</p>	<p>контроль по результату и способу действия</p>	<p>группе, осознанно использовать речевые средства для выражения своих мыслей</p>	<p>формулировать для себя новые задачи в учебе и познавательной деятельности</p>			
22.	<p>Влага в атмосфере. Атмосферные осадки</p>	<p>Построение и анализ по имеющимся данным диаграммы распределения годовых осадков по</p>	<p>Формировать убежденность в познаваемости окружающего мира и</p>	<p>Знать и объяснять существенные признаки понятия атмосферные осадки. Называть</p>	<p>Проводить наблюдения под руководством учителя. Создавать и преобразовывать модели для</p>	<p>Определять роль результата в своей деятельности</p>	<p>Ставить учебную задачу под руководством учителя</p>	<p>Организовывать сотрудничество индивидуально или в группе; осознанно использовать речевые</p>	<p>Работать с различными источниками географических знаний, использовать ИКТ</p>	

		<p>месяцам. Решение задач по расчету годового количества осадков на основе имеющихся данных. Определение способов отображения видов осадков и их количества на картах погоды и климатических картах.</p>	<p>достоверности научного метода его изучения</p>	<p>виды атмосферных осадков. Понимать условия распределения атмосферных осадков на поверхности земли. Объяснять образование осадков разного происхождения. Понимать устройство осадкомера, приёмы работы с ним. Вычислять количество осадков за сутки, месяц, год, среднее многолетнее количество. Строить и анализировать</p>	<p>решения задач. Формировать действия целеполагания</p>			<p>средства для выражения своих мыслей и потребностей</p>		
--	--	--	---	--	--	--	--	---	--	--

				ть диаграммы количества осадков						
23.	Погода. Практическая работа № 4. «Наблюдение за погодой. Обработка данных дневника погоды»	Составление характеристик и погоды, чтение карты погоды, обобщение наблюдений за погодой	Формирова ть убеждённ ость в познаваемо сти окружающ его мира и достоверно сти научного метода его изучения	Знать определе ние понятия «погода». Знать и объяснять существен ные признаки понятия «элементы погоды». Называть источники, на информации которых строится прогноз погоды, метеорологи ческие приборы и инструмент ы, приёмы работы с ними. Обрабатыват ь данные собственных	Проводить наблюдения, обрабатывать данные наблюдений и делать выводы	Организов ывать сотрудниче ство, работать индивиду ально или в группе, осознанно использова ть речевые средства для выражения своих мыслей	Самостояте льно определять цели своего обучения, ставить и формулиро вать для себя новые задачи в учебе и познавател ьной деятельнос ти	Высказывать суждение и подтверждать их фактами	Умение на практике пользоваться методами наблюдения, объяснения, прогнозировани я	

				наблюдений за погодой. Анализировать состояние погоды и составлять её описание. Работать с синоптической картой						
24.	Климат	Чтение климатических карт, характеристик климатических показателей по карте	Использовать адекватные языковые средства для выражения своих мыслей	Знать определение понятия климат, климатообразующие факторы. Понимать отличие климата от погоды. Объяснять причины изменения климата	Осуществлять сравнение. Структурировать тексты, выстраивать последовательность описываемых событий	Организовывать сотрудничество, работать индивидуально или в группе, осознанно использовать речевые средства для выражения своих мыслей	Самостоятельно определять цели своего обучения, ставить и формулировать для себя новые задачи в учебе и познавательной деятельности	Высказывать суждение и подтверждать их фактами	Формирование умений ставить вопросы, строить логические рассуждения, аргументировать свои выводы	
25.	Атмосфера и человек	Поиск дополнительной информации о неблагоприятных атмосферных	Отстаивать свою позицию невраждебным для оппонента образом.	Раскрывать значение атмосферы для человека. Отбирать источники	Устанавливать и сравнивать разные точки зрения, аргументировать свою точку зрения.	Организовывать сотрудничество, работать индивидуально или в	Самостоятельно определять цели своего обучения, ставить и	Высказывать суждение и подтверждать их фактами	Формирование умений ставить вопросы, строить логические рассуждения, аргументировать свои	

		явлениях	Понимать ценность жизни и здоровья	географической информации для объяснения влияния погодных и климатических условий на здоровье и быт людей. Приводить примеры стихийных бедствий в атмосфере	Участвовать в коллективном обсуждении, делать аргументированные умозаключения	группе, осознанно использовать речевые средства для выражения своих мыслей	формулировать для себя новые задачи в учебе и познавательной деятельности		выводы, выполнять практические задания	
26.	Атмосфера. Итоговый урок	Работа с итоговыми вопросами и заданиями по теме «Атмосфера – воздушная оболочка Земли»	Адекватно оценивать свои возможности достижения цели определенной сложности в самостоятельной деятельности	Знать содержание всей темы	Осуществлять расширенный поиск информации. Формировать готовность к самообразованию	Организовывать сотрудничество, работать индивидуально или в группе, осознанно использовать речевые средства для выражения своих мыслей	Самостоятельно определять цели своего обучения, ставить и формулировать для себя новые задачи в учебе и познавательной деятельности	Высказывать суждение и подтверждать их фактами	Представлять свои знания при выполнении заданий в различной форме	

27.	Биосфера – живая оболочка Земли (3 ч) Биосфера – земная оболочка. Практическая работа № 5. «Составление схемы взаимодействия оболочек Земли»	Составление и анализ схемы биологического круговорота веществ	Использовать адекватные языковые средства для выражения своих мыслей	Знать и объяснять существенные признаки понятия биосфера. Называть границы биосферы и её состав. Описывать этапы расширения биосферы. Раскрывать роль круговорота вещества в биосфере	Планировать учебную деятельность при изучении темы. Самостоятельно контролировать своё время и управлять им. Ставить новые учебные цели и задачи	Организовывать сотрудничество, работать индивидуально или в группе, осознанно использовать речевые средства для выражения своих мыслей	Излагать свое мнение	Осознанно использовать речевые средства	Умение пользоваться логическими приемами: сравнения, умозаключения	
28.	Почвы	Изучение образцов почв своей местности, сравнение почвенных профилей	Использовать адекватные языковые средства для выражения своих мыслей. Понимать высокую ценность жизни во всех её проявлениях	Знать определение понятия «почва». Знать и объяснять существенные признаки понятий почва, плодородие, почвы	Создавать и преобразовывать схемы (модели) для решения задач. Планировать пути достижения цели	Организовывать сотрудничество, работать индивидуально или в группе, осознанно использовать речевые средства для выражения своих мыслей	Излагать свое мнение, понимать позицию другого	Высказывать суждение и подтверждать их фактами	Формирование умения классифицировать материал, строить логические рассуждения, устанавливать причинно – следственные связи, делать выводы	

29.	Биосфера – сфера жизни. Практическая работа № 6. «Описание одного растения или животного своей местности»	Наблюдение за растительностью и животным миром своей местности	Использовать адекватные языковые средства для выражения своих мыслей. Понимать высокую ценность жизни во всех её проявлениях. Знать основные принципы и правила отношения к природе. Понимать существование разных мнений и подходов к решению проблемы	Наблюдать за животным и растительным миром с целью определения качества среды. Приводить примеры положительного и отрицательного влияния человека на биосферу. Раскрывать сущность антропогенного воздействия на природу. Высказывать мнение о воздействии человека на биосферу на примере своей местности	Планировать учебную деятельность при изучении темы. Самостоятельно контролировать своё время и управлять им. Ставить новые учебные цели и задачи	Определять роль результатов своей деятельности	Ставить учебную задачу под руководством учителя	Организовывать сотрудничество индивидуально или в группе; осознанно использовать речевые средства для выражения своих мыслей и потребностей	Формирование познавательной и информационной культуры в том числе развитие навыков самостоятельной работы с техническими средствами информационных технологий	
30.	Географическая оболочка (6 ч) Географическая оболочка	Объяснение взаимодействия внешних оболочек Земли в пределах географической	Вести диалог на основе равноправных отношений	Знать определение понятия «географическая оболочка».	Адекватно использовать речевые средства для объяснения содержания	Организовывать сотрудничество, работать индивидуал	Самостоятельно определять цели своего обучения,	Высказывать суждение и подтверждать их фактами	Формирование умения классифицировать материал, строить логические	

	Земли	оболочки. Выявление на конкретных примерах причинно-следственных связей процессов, протекающих в географической оболочке. Анализ тематических карт	и взаимного уважения	Называть свойства географической оболочки, её границы. Приводить примеры взаимодействия внешних оболочек Земли в пределах ГО. Объяснять уникальность ГО	совершаемых действий	бно или в группе, осознанно использовать речевые средства для выражения своих мыслей	ставить и формулировать для себя новые задачи в учебе и познавательной деятельности		рассуждения, устанавливать причинно – следственные связи, делать выводы	
31.	Природные комплексы. Практическая работа № 7. «Составление характеристики природного комплекса»	Анализ тематических карт, составление описания ПТК своей местности	Формировать убежденность в познаваемости окружающего мира и достоверности научного метода его изучения	Знать определение понятия «природный комплекс». Называть компоненты и приводить примеры ПК. Описывать ПК	Строить логические рассуждения, включающие установление причинно-следственных связей	Определять роль результатов своей деятельности	Самостоятельно определять цели своего обучения, ставить и формулировать для себя новые задачи в учебе и познавательной деятельности	Организовывать сотрудничество индивидуально или в группе; осознанно использовать речевые средства для выражения своих мыслей и потребностей	Формирование умения классифицировать материал, строить логические рассуждения, устанавливать причинно – следственные связи, делать выводы	
32.	Природные зоны земли	Обозначение на контурной карте границ природных	Знать основные принципы и правила	Знать определение понятия	Планировать учебную деятельность при изучении	Организовывать сотрудничество,	Ставить учебную задачу под руководством	Осознанно использовать речевые средства	Формирование познавательной и информационн	

		зон и их качественных характеристик	отношения к природе. Понимать существование разных мнений и подходов к решению проблемы	природная зона. Описывать природные зоны	темы. Самостоятельно контролировать своё время и управлять им. Ставить новые учебные цели и задачи	работать индивидуально или в группе, осознанно использовать речевые средства для выражения своих мыслей	м учителя		ой культуры в том числе развитие навыков самостоятельной работы с техническими средствами информационных технологий	
33.	Культурные ландшафты. Практическая работа № 8. «Моделирование возможных преобразований на участке культурного ландшафта своей местности с целью повышения качества жизни населения»	Поиск информации (в Интернете, других источниках), подготовка и обсуждение презентации по проблемам антропогенного изменения природных комплексов. Высказывание мнения о сохранении равновесия в природных комплексах и путях его восстановления после нарушений,	Знать основные принципы и правила отношения к природе. Понимать существование разных мнений и подходов к решению проблемы	Систематизировать и представлять свои знания при выполнении заданий в различной форме	Проводить наблюдения. Планировать пути достижения цели. Осуществлять контроль по результату и способу действия	Определять роль результатов своей деятельности	Ставить учебную задачу под руководством учителя		Формирование умения классифицировать материал, строить логические рассуждения, устанавливать причинно – следственные связи, делать	

		вызванных деятельность ю человека								
34	Промежуточная аттестация Тест по теме «Географическая оболочка» Обобщающий урок за курс 6 класса	Работа с итоговыми вопросами и заданиями по курсу. Выполнение тестовых заданий. Работа с учебником и атласом	Формирование ответственного отношения к учению, готовности к саморазвитию, осознанному выбору с учетом познавательных интересов	Формирование умений и навыков использования разнообразных географических знаний в повседневной жизни	Рефлексия собственных способов действий и партнера при повторении материала. Контроль, коррекция, оценка собственных действий и партнеров. Волевая саморегуляция при оценке действий собственных и партнеров	Выражают положительное отношение к процессу познания; понимают личностный смысл учения	Волевая саморегуляция при оценке действий собственных и партнеров	Контроль, коррекция, оценка собственных действий и партнеров	Закрепляют изученный материал	
35										

